

## PROPOSTA DE RESOLUÇÃO

### IDENTIFICAÇÃO DA PROPOSTA

ID da proposta	Processo	Atividade / Procedimento
<b>PR/2025/7301</b>	<b>10606/2025</b>	<b>Proposta à Câmara Municipal</b>
Unidade Administrativa		
<b>DU - DGPU [TOPONIMIA]</b>		
Propósito		
<b>Órgãos Colegiais \ Deliberação Câmara Municipal</b>		
Órgão/Cargo que resolve		
<b>Câmara Municipal de Braga</b>		

### PROPOSTA DE RESOLUÇÃO

Propõe-se para deliberação de Reunião do Executivo Municipal o seguinte topónimo sito no **Lugar das Retortas**, da freguesia de **Esporões**.

#### ALTERAÇÃO DE LIMITES - Artéria Proposta (A)

**Rua das Retortas**

**Início** – Rua das Cêpas

**Fim** – Sem Saída

#### ALTERAÇÃO DE TOPÓNIMO - Artéria Proposta (B)

**De** – Rua das Retortas (Troço da Artéria Proposta – B)

**Para** – Caminho das Retortas

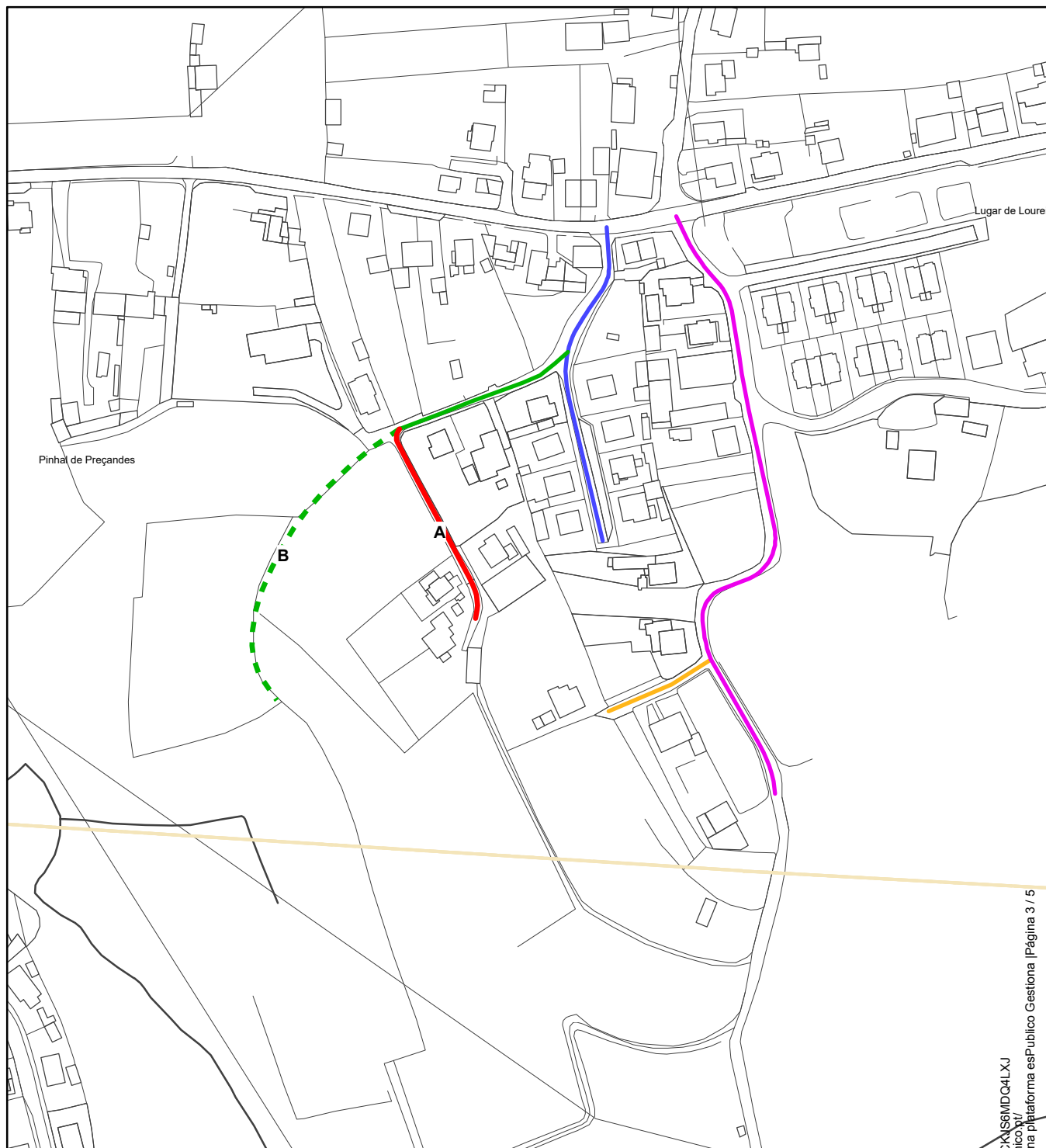
**Início** – Rua das Retortas












**Fim** – Sem Saída



**DOCUMENTO ASSINADO ELETRONICAMENTE**





ALTERAÇÃO DE LIMITES		ALTERAÇÃO DE DESIGNAÇÃO		Topónimo Existente		Limite Administrativo (CAOP)	
	Rua das Retortas		Artéria a Alterar - B		Rua das Cêpas		Freguesia (CAOP2022)
	Traçado Atual		De: Rua das Retortas		Rua das Boucinhas		Freguesia (CAOP2012.1)
	Artéria Proposta - A		Para: Caminho das Retortas		Rua Nova das Boucinhas		
	Início - Rua das Cêpas						
	Fim - Sem Saída						

**Requerente:** Município de Braga

**Local da Pretensão:** Esporões - Lugar das Retortas - Rua das Retortas

**Assunto/Requerimento:** Pedido de Alteração de Topónimo


**Técnico/Autor:** DMGT | DU | DPU - DIVISÃO DE PROCEDIMENTOS URBANÍSTICOS - Certidões, Reproduções e Toponímia

**Proc:** 2023/400.10.613/2

**Reg:** Int. 94960

**Data:** 21/02/2025

**Autor:** João Cunha



Código de Verificação: 3CC93TX54KTSWCXIS6MDQ4LXJ  
Verificação: <https://braga.balcadigital.gov.pt>  
Documento assinado eletronicamente na plataforma esPublico Gestiona | Página 3 / 5

---

**PROCESSO:** 2023/400.10.613/21

**REGISTO DE ENTRADA (MGD):** 2023/400.10.613/21

**REQUERENTE:** Junta de Freguesia de Esporões e Município de Braga

**LOCAL DA OBRA:** Esporões - Lugar das Retortas - Rua das Retortas

**ASSUNTO:** Toponímia – Alteração e Prolongamento de Topónimo

---

Serve o presente processo para solicitar a **atribuição de topónimo** e o **alteração de limites** da **Rua das Retortas**, sito no **Lugar das Retortas**, da freguesia de **Esporões**.

O topónimo **Rua das Retortas** foi proposto pela junta de freguesia de Esporões e após apreciação da comissão de Toponímia, em reunião de 10/11/2000, foi aprovado em Reunião de Executivo municipal realizada no dia 30 de novembro de 2000, e publicitada através do edital n.º 240/2000, definindo o seu **início** na Rua das Cêpas (Esporões) e o **fim** no Extremo com a Freguesia de Lamas (campos).

De acordo com o presidente da junta de freguesia de Esporões, o edital que publicitou a **Rua das Retortas** apresentava uma incorreção quanto à definição dos seus limites, nomeadamente quanto ao fim do arruamento. Neste sentido, serve o presente procedimento para regularizar os limites do arruamento.

O Município de Braga, através do Ofício N.º 30704 datado de 31/10/2023, solicitou à **junta da freguesia de Esporões** a **emissão de parecer** relativamente à reorganização toponímica, sito no **Lugar de Retortas**, da freguesia de **Esporões**, no sentido de se “**resolver ambiguidades existentes na Rua das Retortas**”. Passado o tempo estipulado no Código Regulamentar do Município de Braga, Regulamento N.º. 973/2016, artigo B-2/4.º, n.º. 3, para a Juntas de Freguesia se pronunciar (prazo de 30 dias), não foi emitido nenhum parecer relativamente à proposta toponímica apresentada.

No entanto, após conversa telefónica realizada no dia 21/02/2025, e após reunião presencial com o senhor presidente da junta de freguesia de Esporões, realizada no dia 06/03/2025, ficou acordado o exposto nos pontos que se seguem.

## **1. Alteração de Limites (Início / Fim)**

### **1.1. Rua das Retortas**

Com o objetivo de regularizar os limites da **Rua das Retortas** e atribuir uma maior coerência à toponímia do local, pretende-



se proceder à **alteração dos limites** do arruamento.

**Após as alterações descritas, a Rua das Retortas apresentará as seguintes características:**

	Artérias	Edital	Freguesia	Coordenadas (WGS84)	
				Latitude (Y)	Longitude (X)
<b>Início</b>	Rua das Cêpas	240/2000	Esporões	41°30'25.37"	-8°25'39.33"
<b>Fim</b>	Sem Saída	-	Esporões	41°30'20.95"	-8°25'41.37"
<b>Extensão Total (m)</b>		<b>202,86</b>			
<b>Troço Primitivo</b>		<b>95,46</b>			
<b>Troço (Artéria A)</b>		<b>107,40</b>			

## 2. Alteração da Designação do Topónimo

**De: Rua das Retortas (Troço da Artéria Proposta – B)**

**Para: Caminho das Retortas**

Propõe-se a **Alteração da Designação do Topónimo** para a artéria identificada na planta de localização como **Artéria Proposta - B**, que constituía um troço do traçado original da **Rua das Retortas**, mas que não apresenta o mesmo perfil do restante arruamento, passando de **Rua das Retortas** para **Caminho das Retortas**, com as seguintes características:

	Artérias	Edital	Freguesia	Coordenadas (WGS84)	
				Latitude (Y)	Longitude (X)
<b>Início</b>	Rua das Retortas	240/2000	Esporões	41°30'24.48"	-8°25'43.09"
<b>Fim</b>	Sem Saída	-	Esporões	41°29'33.73"	-8°30'19.57"
<b>Extensão Total (m)</b>		<b>170,77</b>			

De acordo com a **Carta Administrativa Oficial de Portugal** em vigor (**CAOP2023** - aprovada por despacho da Diretora-Geral do Território, datado de 08 de janeiro de 2024 e publicado no Aviso n.º 1901/2024 do Diário da República, 2.ª série, n.º 18, de 25 de janeiro de 2024, nos termos do disposto da alínea I) do n.º 2 do artigo 2.º Decreto Regulamentar n.º 30/2012 de 13 de março), a artéria proposta está implantada na freguesia de **Esporões**.

Encontra-se em anexo, em formato pdf, a planta de localização da artéria objeto de atribuição de topónimo.

